


COMUNE DI CASTEL DEL PIANO
provincia di Grosseto
Piano Regolatore Generale



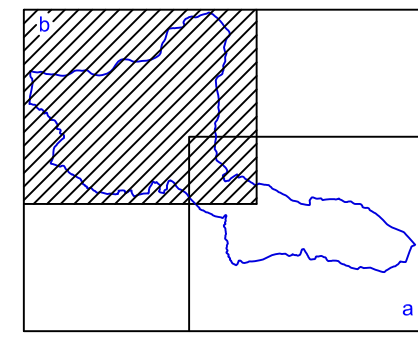
QUADRO CONOSCITIVO

**CARTA DELLA VULNERABILITA'
DELLA FALDA**

tav. **G 08 b**





1:10.000

dicembre 2003



PROGETTISTI INCARICATI:
Dott. Arch. Paolo Giannelli Dott. Geol. Daniele Nenci Dott. Agr. Fabio Menchetti
Consulenti evoluzione storica del territorio:
Dott. Arch. Rita Monaci Dott. Arch. Giovanna Pessina
Il Sindaco L'Assessore all'Urbanistica Il Garante dell'Informazione
Dott. Franco Ulivieri Dott. Enzo Fazzi Dott. Giuseppe Ascione

LEGENDA

-  **CLASSE 1: VULNERABILITA' IRRILEVANTE**
-  **CLASSE 2: VULNERABILITA' BASSA**
-  **CLASSE 3: VULNERABILITA' MEDIA**
-  **CLASSE 4: VULNERABILITA' ALTA**

