


**COMUNE DI CASTEL DEL PIANO**  
provincia di Grosseto  
**Piano Regolatore Generale**



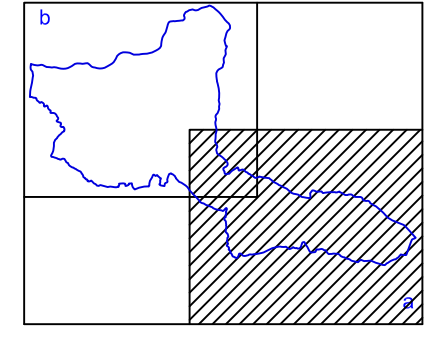
**QUADRO CONOSCITIVO**

**CARTA DELLA VULNERABILITA' DELLA FALDA**

tav. **G 08 a**

1:10.000

dicembre 2003







PROGETTISTI INCARICATI:  
Dott. Arch. Paolo Giannelli    Dott. Geol. Daniele Nenci    Dott. Agr. Fabio Menchetti

Consulenti evoluzione storica del territorio:  
Dott. Arch. Rita Monaci    Dott. Arch. Giovanna Pessina

Il Sindaco    L'Assessore all'Urbanistica    Il Garante dell'Informazione  
Dott. Franco Ulivieri    Dott. Enzo Fazzi    Dott. Giuseppe Ascione

**LEGENDA**

-  **CLASSE 1: VULNERABILITA' IRRILEVANTE**
-  **CLASSE 2: VULNERABILITA' BASSA**
-  **CLASSE 3: VULNERABILITA' MEDIA**
-  **CLASSE 4: VULNERABILITA' ALTA**

