


COMUNE DI CASTEL DEL PIANO
provincia di Grosseto
Piano Regolatore Generale



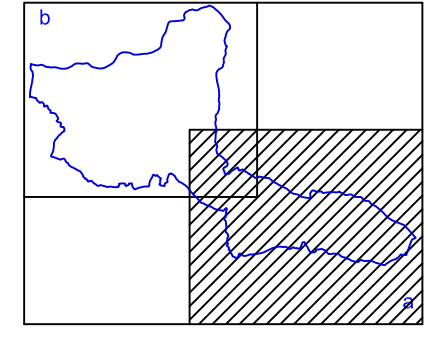
QUADRO CONOSCITIVO

CARTA IDROGEOLOGICA

tav. **G 03 a**

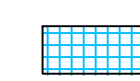
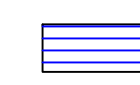
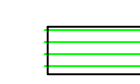



1:10.000

dicembre 2003



PROGETTISTI INCARICATI:
Dott. Arch. Paolo Giannelli Dott. Geol. Daniele Nenci Dott. Agr. Fabio Menchetti
Consulenti evoluzione storica del territorio:
Dott. Arch. Rita Monaci Dott. Arch. Giovanna Pessina
Il Sindaco: Dott. Franco Ulivieri L'Assessore all'Urbanistica: Dott. Enzo Fazzi Il Garante dell'Informazione: Dott. Giuseppe Ascione

LEGENDA

-  **VULCANITI DEL MONTE AMIATA**
-  **DEPOSITI ALLUVIONALI DEL FIUME ORCIA**
- STRUTTURE IDROGEOLOGICHE SECONDARIE**
-  **AFFIORAMENTI DI PIETRAFORTE**
-  **DEPOSITI ALLUVIONALI DEI CORSI D'ACQUA MINORI**
-  **Sorgenti**
-  **Isofreatiche dell'acquifero del Monte Amiata (quote in metri s.l.m.)**
-  **Direzione dei principali flussi idrici sotterranei**
-  **Area di Rispetto delle sorgenti destinate al consumo umano**

